








-  Trottoirs enrobés
-  Accotement
-  Espaces verts
-  Chaussées enrobés
-  Zone non aedificandi - largeur 10.0m
-  Stationnement Nidagravel
-  Chemin piéton en sable
-  Bordure T2
-  Solin
-  Bordure P1

NOTA: Les Coordonnées sont rattachées en RGF 93 CC46 TERIA
 Le Nivellement est rattaché à l'Altitude GPS TERIA
 Tracé et profondeurs des réseaux relevé par le cabinet
 Limite et appartenance des clôtures à préciser
 Application du cadastre digitalisé

Département du PUY-DE-DOME
 COMMUNE DE NOHANT

A.F.U. autorisée de Lavas

Travaux de viabilisation
 et d'aménagement

PLAN D'AMENAGEMENT DCE 07

GEOVAL
 Géomètres-Experts
 Bureau d'Etudes VRD
 38 Rue de Sarliève
 CS 10012
 63 808 COURNON D'AUVERGNE Cedex
 Tel:04 73 37 91 01 - cournon@geoval.info
 OPOIBI
 OUVRIERS QUALIFIÉS
 09 12 2114

ECHELLE	1/500
DATE	19 Juillet 2022
DOSSIER N°	C08316
INDICE	A
Nom Fichier	PRc08316_10.dwg

